*Odpisy uzgodnień:*

*Inwestycja będzie prowadzona w obszarze objętym miejscowym planem zagospodarowania przestrzennego części miasta Grójca zatwierdzonego uchwałą Nr XXXI/228/08 Rady Miejskiej w Grójcu z dnia 8 września 2008r. Dz.Urz.Województwa mazowieckiego Nr 189, poz.6852).*

1:2 000

Urząd Gminy i Miasta
05-600 Grójec
ul. J. Piłsudskiego 47
tel. (048) 664-30-93

IGP-I-7323-1/ 28 / 09

## W Y R Y S

z miejscowego planu zagospodarowania przestrzennego części miasta Grójca zatwierdzonego uchwałą Nr XXXI/228/08 Rady Miejskiej w Grójcu z dnia 8 września 2008r. [Dz.Urz. Województwa Mazowieckiego Nr 189, poz.6852]

Za zgodność z oryginałem

Grójec, dn. 05-03-2009

Kierownik
Referatu Infrastruktury Technicznej
i Gospodarki Przestrzennej

*mgr inż. Dariusz Iwańczyk*

---

STAROSTA POWIATU GRÓJECKIEGO
ul. J. Piłsudskiego 59, 05-600 Grójec

Zgodnie z art. 28 ust. 1 ustawy z dnia [illegible] 1989 r. Prawo geodezyjne i kartograficzne (Dz. U. z 2005 r. Nr 240, poz. 2027 - tekst jednolity) oraz rozporządzeniem Ministra Rozwoju Regionalnego i Budownictwa z dnia 2 kwietnia 2001 roku w sprawie geodezyjnej ewidencji sieci uzbrojenia terenu oraz zespołów uzgadniania dokumentacji projektowej (Dz.U. Nr 38, poz. 455) oraz zarządzenia Starosty Nr 45 z dnia 03.06.2006 r. uzgodniono usytuowanie sieci uzbrojenia terenu

sieć kanalizacji sanitarnej
z przyłączami
(wyszczególnienie)

Z-ca Przewodniczącego Zespołu
Uzgadniania Dokumentacji Projektowej

*Agnieszka Widowczyk*

307/09
(sygn.opr.)

(podpis uzgadniający usytuowanie projektowanej sieci uzbrojenia terenu - imię, nazwisko, stanowisko; podpis przewodniczącego zespołu)

**Uzgodnione usytuowanie sieci uzbrojenia terenu podlega wytyczeniu i geodezyjnej inwentaryzacji powykonawczej przez jednostki uprawnione do wykonywania prac geodezyjnych.**
**W razie niezgodności realizacji sieci uzbrojenia terenu z uzgodnionym projektem inwestor zobowiązany jest przedłożyć mapę z wynikami pomiarów powykonawczych właściwemu organowi administracji architektoniczno-budowlanej.**
**Uzgodnienie usytuowania projektowanych sieci uzbrojenia terenu zachowuje ważność przez okres 3 lat od dnia wydania opinii w sprawie uzgadniania usytuowania projektowanych sieci uzbrojenia terenu.**
**Uzgodnienie traci ważność w przypadku, o którym mowa w § 13 rozporządzenia Ministra Rozwoju Regionalnego i Budownictwa z dnia 2 kwietnia 2001 r. w sprawie geodezyjnej ewidencji sieci uzbrojenia terenu oraz zespołów uzgadniania dokumentacji projektowej.**
**(Dz.U. Nr 38, poz. 455).**

---

943 WOJEWÓDZKI URZĄD OCHRONY ZABYTKÓW
W WARSZAWIE
Delegatura w Radomiu
26-600 Radom, ul. Żeromskiego 53
tel. 048/363-92-14, fax: 048/363-65-14

Zatwierdzam ze stanowiska konserwatorskiego na podstawie ustawy z dnia 23 lipca 2003 r. Dz. U. Nr 162 poz. 1568 wraz z późniejszymi zmianami z zastrzeżeniem uwzględnienia następujących warunków:

do pisma z dnia 05.03.09 r.

178/11/09

Z up. MAZOWIECKIEGO WOJEWÓDZKIEGO
KONSERWATORA ZABYTKÓW

*Marek Figiel*
Kierownik Delegatury w Radomiu

---

*Mapa nr 2*

## *MAPA SYTUACYJNO-WYSOKOŚCIOWA*
## *do celów projektowych*

*terenu położonego w woj. mazowieckim, powiat grójecki, miasto Grójec, obręb Grójec-Miasto*

### *skala 1:500*

Kopia mapy jest zgodna z oryginałem *283.112.1024, 1042; 283.121.0631, 0633*
Treść mapy aktualna na *05.05.2009*

KERG: 3611-13/09

**Mapa aktualna w granicach opracowania zaznaczonego kolorem fioletowym. nadaje się do uzgodnienia w ZUD**

**Wszelkie trwałe obiekty budowlane podlegają wytyczeniu przez jednostkę wykonawstwa geodezyjnego lub geodetę miejskiego (gminnego).**

06.05.2009
GEODETA UPRAWNIONY
*mgr inż. Piotr Korczak*
upr. nr 18615

-672017030- NIP 948-108-76-62
*"GeoPlan"* Zakład Usług
Geodezyjnych i Projektowych
*mgr inż. Piotr Korczak*
ul.Zaciszne 5/1
26-600 Radom, tel./0-48/36-255-44

**Nie wyklucza się istnienia w terenie również urządzeń podziemnych dla których brak było informacji branżowych i nie zostały odnalezione w terenie w czasie inwentaryzacji geodezyjnej.**

226/09

STAROSTWO POWIATOWE w GRÓJCU
Wydział Geodezji, Kartografii, Katastru i Nieruchomości
Ośrodek Dokumentacji Geodezyjnej i Kartograficznej
w Grójcu, ul. Piłsudskiego 59

W obszarze oznaczonym linią fioletową dokonano aktualizacji treści mapy zasadniczej.
Dokumenty z pomiaru uzupełniającego przyjęto do zasobu powiatowego w dniu 14.05.09
i zaewidencjonowano pod nr 3611-13/09
**Niniejsza mapa może służyć do celów projektowych.**
**Projektowane obiekty budowlane wymagające pozwolenia na budowę podlegają wytyczeniu i inwentaryzacji powykonawczej przez jednostki uprawnione do wykonywania prac geodezyjnych.**

Grójec, dn. 12.05.09

Z up. STAROSTY GRÓJECKIEGO
(imię i nazwisko, podpis, stanowisko służbowe osoby upoważnionej)

*mgr inż. Agnieszka Widowczyk*
Kierownik Ośrodka Dokumentacji
Geodezyjnej i Kartograficznej

---

PAŃSTWOWY POWIATOWY
INSPEKTOR SANITARNY
w GRÓJCU
05-600 Grójec, ul. Mogielnicka 67
tel. 048 664-12-58; tel./fax 048 664-37-89

Uzgodniono bez zastrzeżeń na podstawie
Ustawy z dnia 14 marca 1985 r.
o Państwowej Inspekcji Sanitarnej
(Dz.U. z 1998 r. Nr 90 poz. 575 z późniejszymi zmianami)
Nr rej. ZNS.7140-44/09
Dnia 24.08.2009

Z upoważnienia
PAŃSTWOWEGO POWIATOWEGO
INSPEKTORA SANITARNEGO
w Grójcu
GŁÓWNY SPECJALISTA
ds. SYSTEMU JAKOŚCI
*mgr inż. Mariusz Rojek*

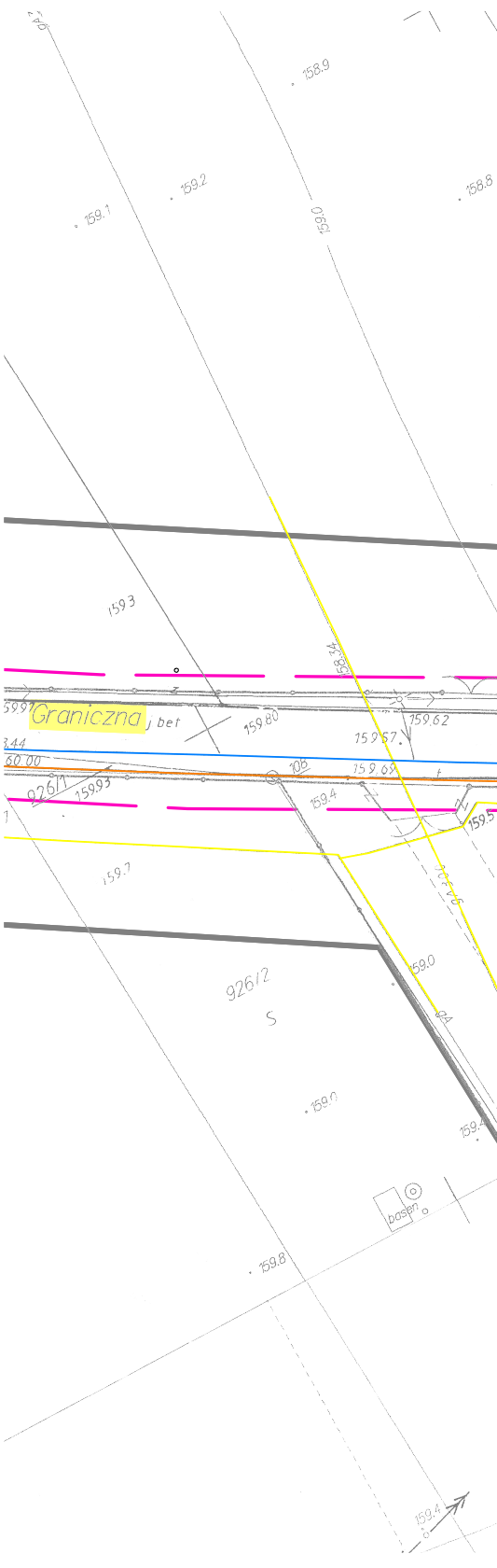

158.9
159.2
159.1
158.8
159.0
159.3
158.34
Graniczna
j bet
159.80
159.62
159.57
3.44
60.00
108
159.69
926/1
159.93
159.4
159.5
159.7
926/2
S
159.0
159.0
159.4
basen
159.8
159.4

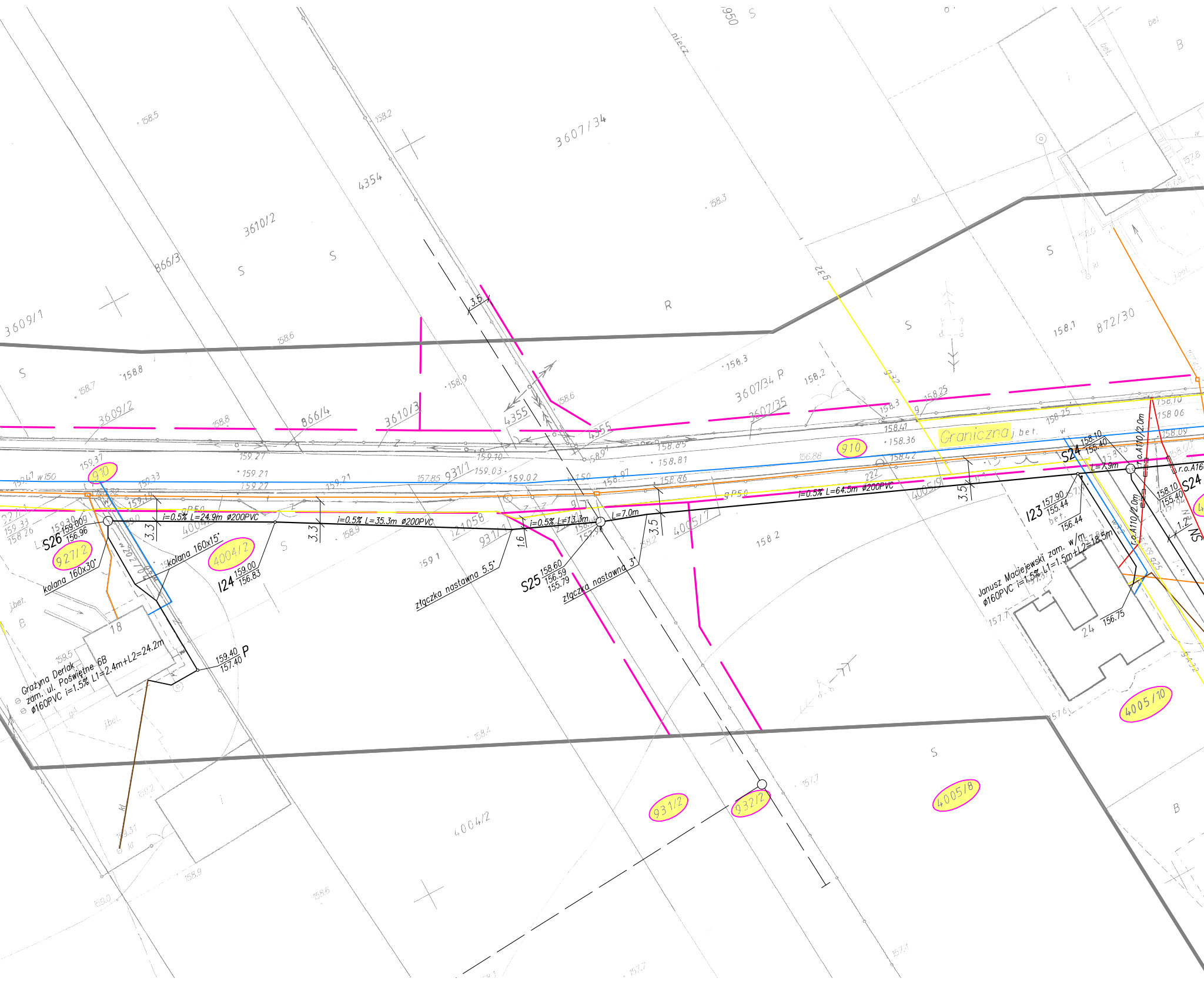
3607/34
4354
3610/2
866/3
3609/1
R
S
3607/34 R
3607/35
872/30
3609/2
866/4
3610/3
4355
Graniczna
j.bet.
910
931/1
121058
931/1
4004/2
4005/7
4005/9
927/2
S26 159.00 156.96
i=0.5% L=24.9m ø200PVC
i=0.5% L=35.3m ø200PVC
i=0.5% L=13.3m
L=7.0m
i=0.5% L=64.5m ø200PVC
3.3
3.3
1.6
3.5
3.5
kolana 160x30°
kolana 160x15°
I24 159.00 156.83
złączka nastawna 5.5°
S25 158.60 156.59 155.79
złączka nastawna 3°
S24 158.10 155.40
L=7.9m
I23 157.90 155.44
156.44
r.o.A110/2.0m
r.o.A110/2.0m
r.o.A16
S24 158.10 155.40
1.2
SN
Janusz Maciejewski zam. w/m
ø160PVC i=1.5% L1=1.5m+L2=18.5m
156.75
24
18
Grażyna Derlak
zam. ul. Poświętne 6B
ø160PVC i=1.5% L1=2.4m+L2=24.2m
159.40 157.40 P
4005/10
931/2
932/2
4005/8
4004/2
B
158.5
158.2
158.3
158.6
158.8
158.7
158.9
159.27
159.21
159.10
159.03
159.02
158.85
158.81
158.86
158.41
158.36
158.42
158.25
158.10
158.06
158.09
158.2
159.1
158.4
w150

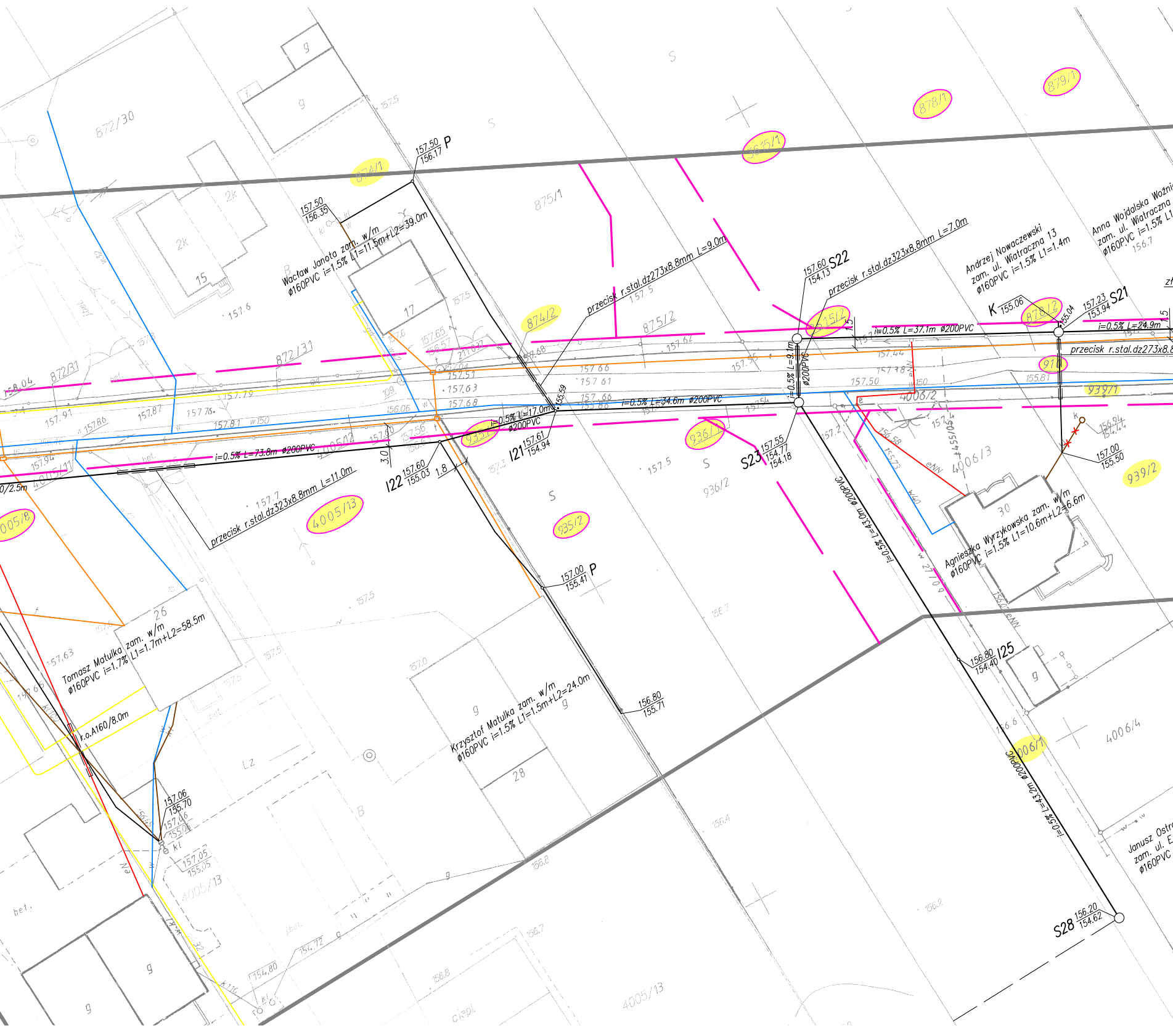
872/30
874/1
875/1
3615/1
878/1
879/1
157.50
156.17 P
157.50
156.35
Wacław Janota zam. w/m
ø160PVC i=1.5% L1=11.5m+L2=39.0m
17
15
2k
przecisk r.stal.dz273x8.8mm L=9.0m
przecisk r.stal.dz323x8.8mm L=7.0m
874/2
875/2
872/31
157.60
154.13 S22
Andrzej Nowaczewski
zam. ul. Wiatraczna 13
ø160PVC i=1.5% L1=1.4m
Anna Wojdalska Woźni
zam. ul. Wiatraczna
ø160PVC i=1.5% L1
K 155.06
878/2
157.23
153.94 S21
i=0.5% L=37.1m ø200PVC
i=0.5% L=24.9m
przecisk r.stal.dz273x8.8
915/2
918
939/1
i=0.5% L=9.1m ø200PVC
i=0.5% L=34.6m ø200PVC
4006/2
i=0.5% L=17.0m ø200PVC
935/1
121 157.61
154.94
936/1
157.55
S23 154.77
154.18
157.00
155.50
156.94
154.44
939/2
i=0.5% L=73.8m ø200PVC
3.0
1.8
122 157.60
155.03
przecisk r.stal.dz323x8.8mm L=11.0m
4005/13
4005/8
4005/12
935/2
936/2
4006/3
157.00
155.41 P
i=0.5% L=43.0m ø200PVC
30
Agnieszka Wyrzykowska zam. w/m
ø160PVC i=1.5% L1=10.6m+L2=6.6m
26
Tomasz Matulka zam. w/m
ø160PVC i=1.7% L1=1.7m+L2=58.5m
r.o.A160/8.0m
157.06
155.70
157.05
155.05
Krzysztof Matulka zam. w/m
ø160PVC i=1.5% L1=1.5m+L2=24.0m
28
156.80
155.71
156.80
154.40 I25
4006/1
4006/4
i=0.5% L=43.2m ø200PVC
156.20
S28 154.62
Janusz Ostr
zam. ul. E
ø160PVC

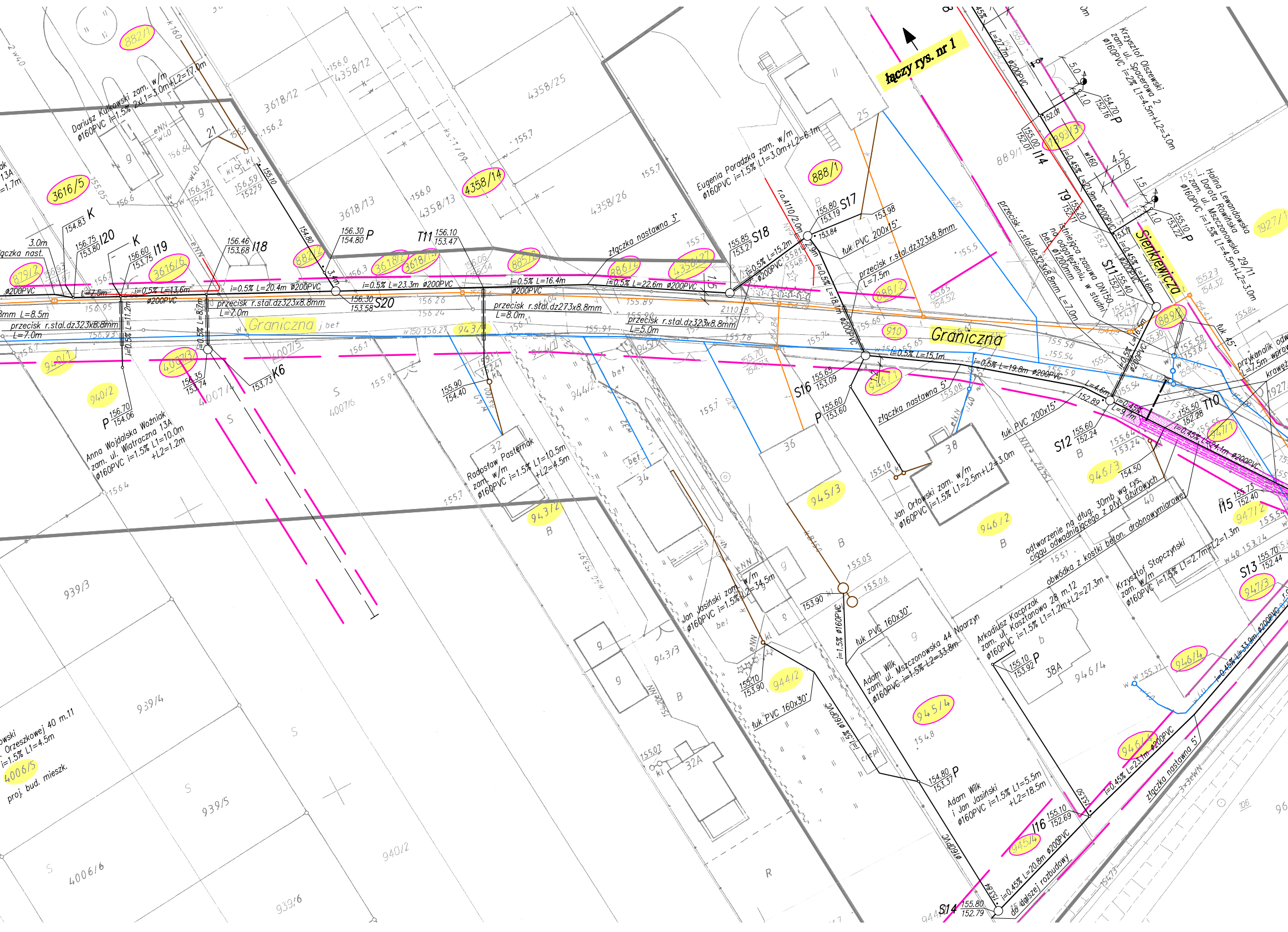
łączy rys. nr 1
Graniczna
Graniczna
Sienkiewicza
Dariusz Kulkowski zam. w/m ø160PVC i=1.5% 2xL1=3.0m+L2=17.0m
Eugenia Poradzka zam. w/m ø160PVC i=1.5% L1=3.0m+L2=6.1m
Krzysztof Olszewski zam. ul. Spacerowa 2 ø160PVC i=2% L1=4.5m+L2=3.0m
Halina Lewandowska i Dorota Rowińska zam. ul. Mszczonowska 29/11 ø160PVC i=1.5% L1=4.5m+L2=3.0m
Anna Wojdalska Woźniak zam. ul. Wiatraczna 13A ø160PVC i=1.5% L1=10.0m +L2=1.2m
Radosław Pasternak zam. w/m ø160PVC i=1.5% L1=10.5m +L2=4.5m
Jan Orłowski zam. w/m ø160PVC i=1.5% L1=2.5m+L2=3.0m
Jan Jasiński zam. w/m ø160PVC i=1.5% L2=34.5m
Adam Wilk zam. ul. Mszczonowska 44 Nadarzyn ø160PVC i=1.5% L2=33.8m
Arkadiusz Kacprzak zam. ul. Kasztanowa 28 m.12 ø160PVC i=1.5% L1=1.2m+L2=27.3m
Krzysztof Stopczyński zam. w/m ø160PVC i=1.5% L1=2.7m+L2=1.3m
Adam Wilk i Jan Jasiński ø160PVC i=1.5% L1=5.5m +L2=18.5m
proj. bud. mieszk.
odtworzenie na dług. 30mb wg rys. ciągu odwadniającego z płyt ażurowych
obwódka z kostki beton. drobnowymiarowej
istniejąca zasuwa DN150 do odgrzebienia, w studni ø1200mm
przykanalik odw. L=7.5m
łuk PVC 200x15°
łuk PVC 200x15°
łuk PVC 160x30°
łuk PVC 160x30°
łuk 45°
złączka nastawna 3°
złączka nastawna 5°
złączka nastawna 5°
złączka nast.
przecisk r.stal.dz323x8.8mm L=7.0m
przecisk r.stal.dz323x8.8mm L=7.0m
przecisk r.stal.dz273x8.8mm L=8.0m
przecisk r.stal.dz323x8.8mm L=5.0m
przecisk r.stal.dz323x8.8mm L=7.5m
przecisk r.stal.dz323x8.8mm L=7.0m
i=0.5% L=20.4m ø200PVC
i=0.5% L=23.3m ø200PVC
i=0.5% L=16.4m ø200PVC
i=0.5% L=22.6m ø200PVC
i=0.5% L=15.2m ø200PVC
i=0.5% L=18.1m ø200PVC
i=0.5% L=15.1m
i=0.5% L=19.8m ø200PVC
i=0.5% L=13.6m
i=0.45% L=21.9m ø200PVC
i=0.45% L=13.6m ø200PVC
i=0.45% L=27.7m ø200PVC
i=0.5% L=16.5m ø200PVC
i=0.45% L=24.1m ø200PVC
i=0.45% L=33.9m ø200PVC
i=0.45% L=23.1m ø200PVC
i=0.45% L=20.8m ø200PVC
do dalszej rozbudowy
i=1.5% ø160PVC
S20 156.30 153.58
S18 155.85 153.27
S17 155.80 153.19
S16 155.65 153.09
S12 155.60 152.24
S11 155.40 152.17
S13 155.70 152.44
S14 155.80 152.79
T11 156.10 153.47
T10 155.50 152.28
T9 155.70
I20 156.75 153.80
I19 156.60 153.75
I18 156.46 153.68
I14 155.00 152.07
I15 155.73 152.40
I16 155.10 152.69
K6 153.73
K 154.83
P 156.30 154.80
P 156.70 154.06
P 155.60 153.60
P 155.10 153.92
P 154.80 153.37
P 154.70 152.16
P 155.10 153.22
882/1
3616/5
3616/6
3618/12
3618/13
3618/2
4358/12
4358/13
4358/14
4358/25
4358/26
4358/27
882/2
885/2
886/2
888/1
888/2
889/1
889/3
879/2
910
940/1
940/2
4007/3
4007/4
4007/5
4007/6
943/1
943/2
943/3
944/1
944/2
945/1
945/2
945/3
945/4
946/1
946/2
946/3
946/4
947/1
947/2
947/3
939/3
939/4
939/5
939/6
4006/5
4006/6
1927/1
21
25
32
32A
34
36
38
38A
40

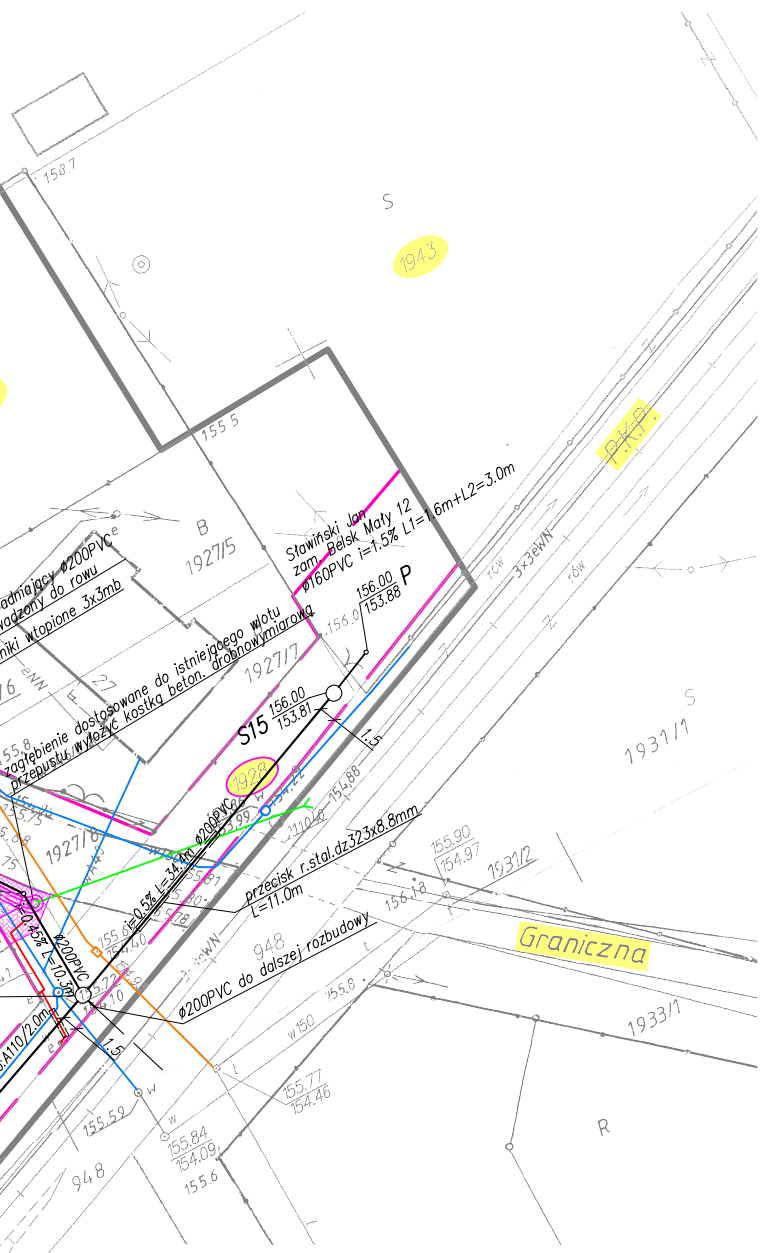
158.7
S
1943
155.5
P.K.P.
B
1927/5
Sławiński Jan
zam. Belsk Mały 12
ø160PVC i=1.5% L1=1.6m+L2=3.0m
156.00
153.88
P
156.0
…adniający ø200PVC
…wadzony do rowu
…niki wtopione 3x3mb
zagłębienie dostosowane do istniejącego wlotu
przepustu wyłożyć kostką beton. drobnowymiarową
1927/7
S15
156.00
153.81
1.5
1928
ø200PVC
i=0.5% L=34.4m
154.88
154.22
153.99
1927/6
przecisk r.stal.dz323x8.8mm
L=11.0m
155.90
154.97
1931/2
156.18
S
1931/1
rów
3×3eWN
Graniczna
948
ø200PVC do dalszej rozbudowy
ø200PVC
i=0.45% L=10.3m
A110/2.0m
155.61
154.40
155.72
154.10
1.5
155.8
w150
1933/1
R
155.77
154.46
155.59
155.84
154.09
155.6
948

|  |  |  |  |
|---|---|---|---|
| Nazwa<br>i adres<br>obiektu | PB+PW budowy sieci kanalizacji sanitarnej<br>z odgałęzieniami w ulicy Sienkiewicza i Granicznej<br>w Grójcu |  |  |
| Nazwa<br>rysunku | Plan zagospodarowania<br>w obszarze ulicy Granicznej |  | Skala<br>1:500 |
| Projektant<br>specjalność<br>nr uprawnień | mgr inż. Irena Korczak<br>instalacyjno-inżynieryjna w zakresie sieci i instalacji wodociągowych, kanalizacyjnych, cieplnych i gazowych wg § 13 ust. 1 pkt 4 lit a i b, § 4 ust. 2 i § 7<br>GTVI-8386/67/77<br>GP-III-7342/171/91 |  | Data<br>08.2009 |
| Sprawdzający<br>specjalność<br>nr uprawnień | inż. Henryka Siudak<br>instalacyjno-inżynieryjna w zakresie sieci i instalacji wodociągowych, kanalizacyjnych, gazowych, cieplnych i klimat.-wentylac. wg § 13 ust. 1 pkt 4 lit a i b, § 4 ust. 2 i § 7<br>UAN-II-K-8386/RA/115/84 |  | Nr rys.<br>2 |