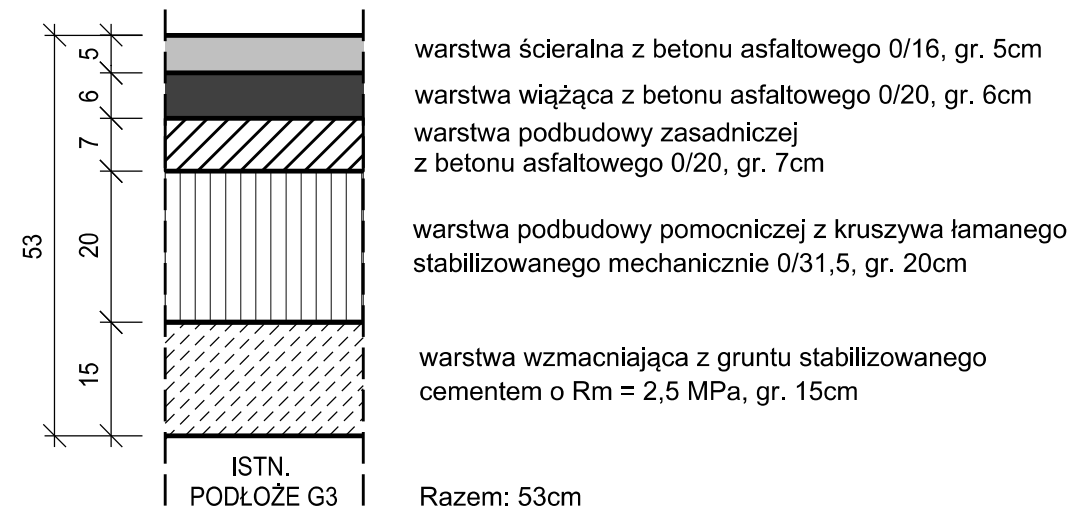


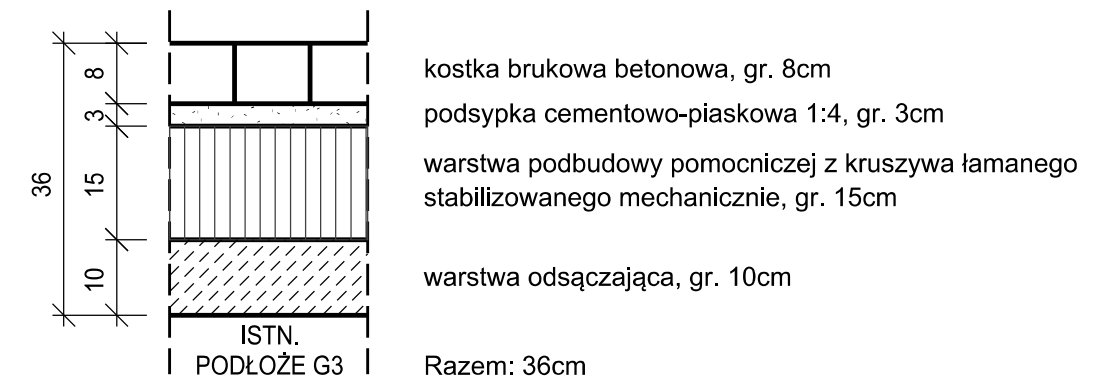
SZCZEGÓŁ "A"

Nawierzchnia na jezdni ronda
kategoria ruchu KR3



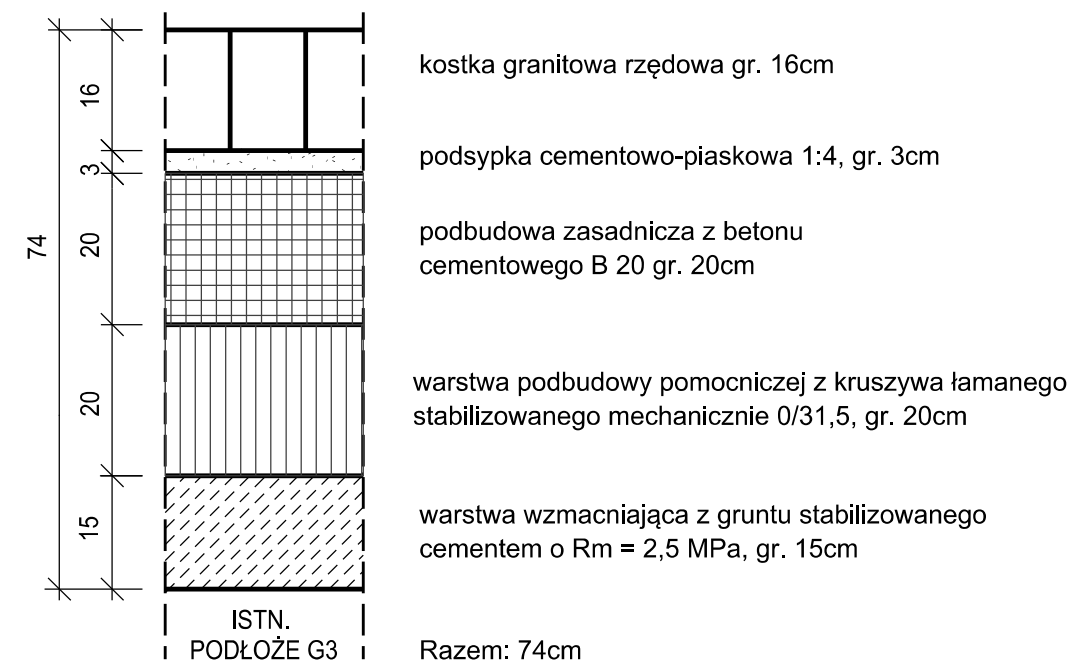
SZCZEGÓŁ "C"

Nawierzchnia na chodnikach
(z możliwością parkowania
i postoju samochodów o ciężarze do 2500kG)



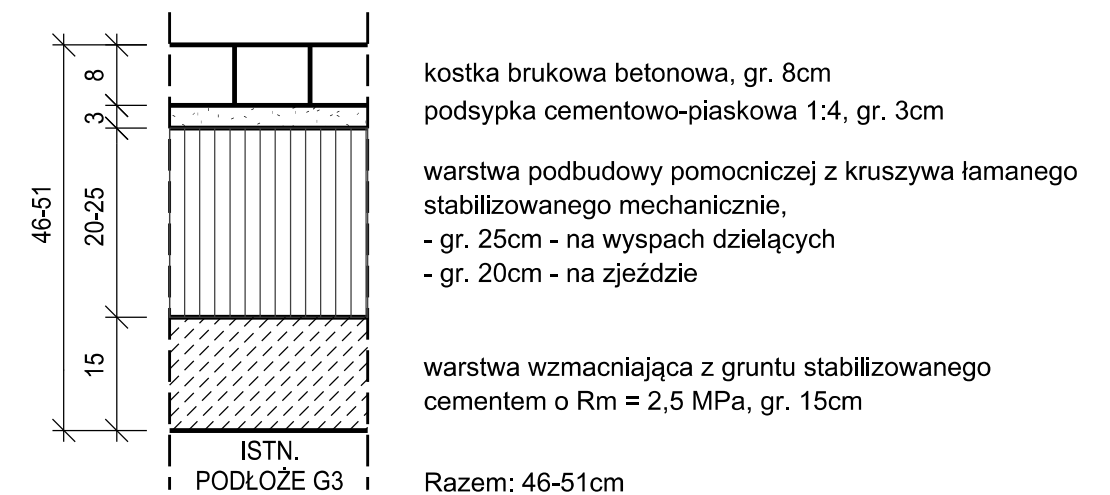
SZCZEGÓŁ "B"

Nawierzchnia na wyspie ronda



SZCZEGÓŁ "D"

Nawierzchnia na zjeździe i wyspach dzielących



NAZWA OBIEKTU:		PROJEKT WYKONAWCZY Budowa ronda z przejezdną wyspą na skrzyżowaniu ul. Niepodległości z ulicami Słowackiego i Drogowców w Grójcu		Załącznik 4.1
NAZWA RYSUNKU:		SZCZEGÓŁY KONSTRUKCYJNE		Skala 1:10
	Imię i Nazwisko	Specjalność i nr uprawnień	Podpis	
PROJEKTOWAŁ:	inż. Robert Szczepanik	drogi MAZ/0279/POOD/04		
SPRAWDZIŁ:	mgr inż. Arkadiusz Merchel	drogi 157/01/OL		
				Data 03.2013